



Liberté • Égalité • Fraternité
RÉPUBLIQUE FRANÇAISE

PRÉFET DU MORBIHAN

PRÉFET MARITIME DE L'ATLANTIQUE

Direction départementale
des territoires et de la mer

Délégation à la mer et au littoral

SAMEL / Unité Vannes littoral

**Arrêté interpréfectoral autorisant l'occupation temporaire
du domaine public maritime
par une zone de mouillages et d'équipements légers
sur le littoral de la commune de DAMGAN**

Le préfet du Morbihan
Officier de la Légion d'honneur
Officier de l'ordre national du Mérite

Le préfet maritime de l'Atlantique
Vice-amiral d'escadre

- VU le code général de la propriété des personnes publiques, notamment les articles L2122-1, L2124-1 et L2124-5, R2124-39 à R 2124-55,
- VU le code du tourisme, notamment les articles L341-8 et suivants, R 341-4,
- VU le code de l'environnement, notamment les articles L321-1, L321-2, L321-5, L321-9 et L362-1,
- VU le code général des collectivités territoriales, notamment les articles L2212-1, L2212-3 et L 2212-4,
- VU le code pénal, notamment l'article R 610-5,
- VU le code disciplinaire et pénal de la marine marchande,
- VU le décret n°61-1547 du 26 décembre 1961 modifié fixant le régime des épaves maritimes,
- VU le décret n°2004-112 du 6 février 2004 relatif à l'organisation de l'action de l'Etat en mer,
- VU le décret n°2004-374 du 29 avril 2004 modifié relatif aux pouvoirs des préfets, à l'organisation et à l'action des services de l'Etat dans les régions et départements,
- VU la délibération du conseil municipal de la commune de Damgan, représenté par M. le maire, du 18 septembre 2009 sollicitant d'organiser une zone de mouillages et d'équipements légers sur le domaine public maritime sur le littoral de la commune de Damgan,
- VU l'avis conforme du commandant de la zone maritime Atlantique du 06 avril 2012,
- VU l'évaluation des incidences Natura 2000 réalisée en application de l'article R414-19-21° du code de l'environnement,
- VU l'avis de l'administrateur en chef des Affaires maritimes, délégué à la mer et au littoral du Morbihan du 17 mai 2011
- VU l'avis et la décision du responsable de France Domaine du 20 juin 2011 fixant, en l'espèce, le montant de la redevance domaniale,
- VU l'avis du directeur inter régional de la mer – Nord Atlantique – Manche Ouest / Division infrastructures et équipements de sécurité maritime / subdivision des phares et balises de Lorient du 12 mai 2011,
- VU l'avis de la directrice régionale de l'environnement, de l'aménagement et du logement du 12 décembre 2011,
- VU l'avis de la commission départementale de la nature, des paysages et des sites du 6 mars 2012,

VU l'avis de la commission nautique locale du 25 novembre 2011,

CONSIDERANT la nécessité d'organiser une zone de mouillages et d'équipements légers occupée actuellement par des mouillages individuels afin de contribuer à un meilleur développement du plan d'eau dans un souci de sécurité et de protection de l'environnement,

CONSIDERANT que l'organisation du mouillage des navires est compatible avec les autres activités maritimes exercées le long du littoral de la commune de Damgan et que cette organisation répond à la nécessité d'assurer la sécurité de tous les usagers de la mer,

CONSIDERANT que le projet présenté par la commune de Damgan est conforme aux règles législatives et réglementaires relatives à la protection de l'environnement et compatible avec les documents d'urbanisme en vigueur sur le territoire de la commune de Damgan ,

CONSIDERANT que de ce fait, le projet présente un caractère d'intérêt général certain,

Sur proposition du directeur départemental des territoires et de la mer ;

ARRETEMENT

Article 1 : Autorisation

L'autorisation d'occuper temporairement une dépendance du domaine public maritime de l'Etat et le plan d'eau surjacent par une zone de mouillages et d'équipements légers, est accordée à la commune de Damgan, désignée par la suite sous le nom de bénéficiaire, comme représenté au plan annexé au présent arrêté, sur le littoral de la commune de Damgan, aux conditions ci-après évoquées.

Aucun changement de bénéficiaire ne peut avoir lieu, sauf autorisation donnée par le préfet, sous peine de révocation par l'Etat.

Article 2 : Délimitation et aménagement de la zone de mouillages

A. Délimitation

La zone de mouillages, représentée sur le plan qui demeure annexé, est située aux lieux-dits Kervoyal est, Kervoyal ouest, la Plage, le Rohu (est et ouest), St Guérin, le Bil, le Govet, le Lenn, et au Dibenn (A, B, C et D). ; elle comportera 788 mouillages à évitage, excepté dans le chenal menant à l'anse du Dibenn où les mouillages seront à embossage avec chaîne-mère fixée au sol.

Les coordonnées géographiques (Lambert II) des sommets sont :

Limites de zone

Zone A du Dibenn

A :	x : 225585.73 – y : 290660.83
B :	x : 225773.68 – y : 290763.85
C :	x : 226039.69 – y : 290878.24
D :	x : 226059.41 – y : 290828.28
E :	x : 225784.55 – y : 290714.13

Zone B du Dibenn

A :	x : 226095.44 – y : 290913.98
B :	x : 226218.21 – y : 290995.04
C :	x : 226246.09 – y : 290950.82
D :	x : 226123.01 – y : 290827.05

Zone C du Dibenn

A :	x : 226268.75 – y : 291027.02
B :	x : 226413.73 – y : 291124.66
C :	x : 226490.42 – y : 291155.12
D :	x : 226517.74 – y : 291148.83
E :	x : 226465.22 – y : 291096.34
F :	x : 226296.08 – y : 290982.94

Zone D du Dibenn

A :	x : 225986.95 – y : 290754.49
B :	x : 226067.58 – y : 290794.47
C :	x : 226124.53 – y : 290785.03
D :	x : 226222.09 – y : 290624.10
E :	x : 226195.92 – y : 290581.19
F :	x : 226163.92 – y : 290551.69
G :	x : 226023.42 – y : 290550.69
H :	x : 226010.42 – y : 290590.19
I :	x : 226068.91 – y : 290661.19
J :	x : 226151.42 – y : 290661.19

Secteur du Lenn :

A :	x : 226110.14 – y : 290143.29
B :	x : 226329.92 – y : 290137.19
C :	x : 226249.59 – y : 289948.09
D :	x : 226098.52 – y : 289952.09

Secteur du Govet :

A :	x : 227062.31 – y : 290213.06
B :	x : 227162.21 – y : 290268.63
C :	x : 227291.44 – y : 290155.21
D :	x : 227205.06 – y : 290083.37

Secteur du Bil :

A :	x : 227917.44 – y : 290874.00
B :	x : 228068.91 – y : 290765.19
C :	x : 227971.42 – y : 290538.69
D :	x : 227767.93 – y : 290629.63

Secteur de St Guérin :

A :	x : 228001.42 – y : 291046.69
B :	x : 228211.91 – y : 291169.69
C :	x : 228507.92 – y : 290688.69
D :	x : 228281.92 – y : 290570.19

Secteur du Rohu :

A :	x : 228541.91 – y : 291090.69
B :	x : 228697.73 – y : 291129.42
C :	x : 228736.42 – y : 291134.69
D :	x : 228917.42 – y : 291179.19
E :	x : 228968.91 – y : 290839.69
F :	x : 228823.42 – y : 290793.19
G :	x : 228784.42 – y : 290780.69
H :	x : 228627.92 – y : 290739.19

Secteur de la Plage :

A :	x : 29299.48 – y : 291089.98
B :	x : 229546.38 – y : 291083.80
C :	x : 229541.45 – y : 290938.75
D :	x : 229300.63 – y : 290941.50

Secteur de Kervoyal ouest :

A :	x : 232095.50 – y : 290906.00
B :	x : 232313.39 – y : 290924.28
C :	x : 232369.42 – y : 290754.03
D :	x : 232265.39 – y : 290523.18
E :	x : 231986.87 – y : 290659.28
F :	x : 231991.34 – y : 290730.20

Secteur de Kervoyal est :

A :	x : 232669.47 – y : 291161.32
-----	-------------------------------

B : x : 232818.18 – y : 291060.61
C : x : 232561.09 – y : 290822.20
D : x : 232412.38 – y : 290922.90

B. Aménagement

- a) Aucun mouillage ne devra empiéter sur les chenaux qui desservent les clubs de voile de la grande plage de Damgan,
- b) Dans le zone du Dibenn, les navires seront interdits du 1er octobre au 1er mai de chaque année pour éviter le dérangement des oiseaux en période de nidification et d'alimentation,
- c) Les équipements de mouillage sont à la charge des propriétaires de navires. Les bouées de corps-morts seront de couleur blanche,
- d) Le stationnement des annexes est interdit sur tout le littoral de la commune, excepté dans la zone prévue à cet effet à Kervoyal ouest, sur terre-plein enherbé, et situé sur le plan ci-annexé,
- e) Le bénéficiaire doit indiquer au service gestionnaire du domaine public maritime les investissements réalisés pouvant donner lieu à amortissements,
- f) Il n'y aura pas d'hivernage de bateaux en haut d'estran,
- g) dans la zone D du Dibenn, le périmètre situé à l'extérieur de l'anse contiendra au maximum 4 navires ; le périmètre situé le long du chenal menant à l'anse contiendra 10 mouillages en embossage tels que décrit dans l'article 2, « A) délimitations » du présent document.

Article 3 – Durée de l'autorisation

L'autorisation est accordée à titre précaire et révocable pour une durée de **15 ans** à compter du 1er janvier 2012.

Elle peut être renouvelée sur demande du bénéficiaire présentée 12 mois avant l'expiration de la durée de validité de la présente autorisation, avec un bilan de l'occupation du domaine public maritime notamment au regard de l'environnement. Le refus de renouvellement de l'autorisation n'ouvre droit à aucune indemnité.

Article 4 - Fonctionnement de la zone de mouillages

- a) Vocation et activités :
Ces mouillages sont exclusivement destinés à l'accueil et au stationnement des navires de plaisance.

La proportion des postes réservés aux navires ou bateaux de passage ne peut être inférieure à 25 p. 100.
- b) Période annuelle d'exploitation :
Les mouillages seront exploités à l'année, excepté dans l'anse du Dibenn, comme indiqué à l'article 2 du présent document.
- c) Impératifs de sécurité des personnes et des biens, notamment du point de vue de la navigation :
Les dispositifs de mouillage devront être réalisés de façon que, quels que soient les vents et les courants, des navires ne risquent pas de causer de gêne ou dégât aux autres embarcations.

Les engins de sauvetage nautique devront pouvoir accéder à la zone de mouillages.

Des moyens de sauvetage pour faire face au risque de noyade (bouée couronne) devront être prévus dans la mesure des possibilités à proximité des mouillages.
- d) Contraintes relatives à la qualité des eaux :
Il est interdit de jeter à l'eau des décombres, des ordures ou des liquides de nature insalubre ou polluante susceptible de nuire à la qualité des eaux et des fonds avoisinants.

Le carénage des navires devra se faire dans le respect de l'environnement en évitant impérativement le rejet de polluants (peinture, diluants...) sur le domaine public notamment sur la grève et en mer. Le bénéficiaire devra informer les usagers des facilités ouvertes à proximité pour le carénage de leurs navires.

Pour l'application des dispositions des paragraphes a, c, d ci-dessus, le règlement de police, prévu à l'article R 341-4 du code du tourisme, définira les conditions complémentaires d'utilisation et de gestion de la zone de mouillages.

e) Tarifs d'usage :

L'utilisation des mouillages est subordonnée au règlement par l'utilisateur, au bénéficiaire, du montant fixé par le tarif en vigueur.

f) Gestion par un tiers :

Le bénéficiaire peut, avec l'agrément du préfet et dans la forme exigée par cette autorité, confier à un tiers la gestion de tout ou partie de la zone de mouillages ainsi que de certains services connexes et la perception de redevances correspondantes.

Toutefois, il demeure personnellement responsable envers cette autorité et envers les tiers, de l'accomplissement de toutes les obligations qui lui sont imposées par le présent arrêté.

Article 5 - Obligations et responsabilité du bénéficiaire

1. Le bénéficiaire est tenu de se conformer :

- aux lois, règlements et règles existants ou à intervenir,
- aux prescriptions relatives à la lutte contre les risques de pollutions et de nuisances de toutes sortes pouvant résulter non seulement de l'exécution des travaux mais aussi de l'exploitation de ses installations,
- aux mesures qui lui sont prescrites pour la signalisation des ouvrages maritimes donnant accès à ses installations. Ces mesures n'ouvrent droit à aucune indemnité à son profit.

2. Le bénéficiaire doit :

- veiller à ce qu'aucune annexe ne stationne sur les dunes environnantes ou en haut d'estran excepté dans la zone prévue à cet effet à Kervoyal ouest, sur terre-plein enherbé, et situé sur le plan ci-annexé,
- réaliser et maintenir en bon état les dispositifs de mouillages et d'équipements légers qui sont sous sa seule responsabilité.
- contracter une assurance couvrant la responsabilité civile et les dégradations susceptibles d'être causées aux ouvrages et aux outillages.
- réaliser, entretenir et surveiller le balisage de la zone de mouillages et de ses accès, le cas échéant selon les instructions de l'autorité compétente.
- assurer par les moyens appropriés, soumis à l'agrément de l'autorité de contrôle, la sécurité publique et la salubrité des lieux,
- La commune de Damgan devra présenter à court terme un projet d'aire de carénage et d'aire technique de récupération des eaux noires et grises des navires conforme à la réglementation en vigueur concernant les rejets en milieu naturel ; ce projet pourra être réalisé en concertation avec les communes voisines intéressées et en mutualisant les moyens financiers, notamment.

3. Le bénéficiaire n'est fondé à élever aucune réclamation dans le cas où l'établissement et l'exploitation d'autres ouvrages seraient autorisés à proximité de ceux faisant l'objet de la présente autorisation.

4. Le bénéficiaire s'engage à prendre les dispositions nécessaires pour donner en tout temps, libre accès en tout point aux agents des différents services de l'Etat chargés du contrôle de la présente autorisation.

5. Le bénéficiaire a à sa charge, sauf recours contre qui de droit, toutes les indemnités qui pourraient être dues à des tiers en raison de la présence des installations objet de la présente autorisation, des travaux de premier établissement, de modification et d'entretien ou de l'utilisation des installations.

6. En aucun cas, la responsabilité de l'Etat ne peut être recherchée par le bénéficiaire, pour quelque cause que ce soit, en cas de dommages causés aux tiers, à ses installations ou de gêne apportée à leur exploitation par des tiers, notamment en cas de pollution des eaux de la mer.

7. Le bénéficiaire ne peut élever contre l'Etat et les collectivités locales aucune réclamation en raison de l'état des voies publiques ni de trouble qui peuvent résulter soit de mesures temporaires d'ordre et de police, soit de travaux exécutés par l'Etat sur le domaine public.

Article 6 - Remise en état des lieux

Les équipements et installations établis par le bénéficiaire sur la zone de mouillages ou utilisés pour son exploitation doivent être démolis à la fin de l'autorisation et les lieux remis en l'état naturel. Ces opérations sont effectuées aux frais du bénéficiaire. Celui-ci en informe le préfet au moins deux mois avant le début des travaux.

Il n'est pas procédé à cette démolition :

- a) en cas de renouvellement de l'autorisation ;
- b) si une autorisation nouvelle est accordée dans le même périmètre ; dans ce cas, l'obligation de démolition et de remise en l'état afférente à l'autorisation précédente est transférée au nouveau bénéficiaire ;
- c) si le préfet notifie au bénéficiaire qu'il exige le maintien de tout ou partie des équipements et installations. Dans ce cas, l'Etat se trouve, à compter de cette notification, subrogé dans tous les droits du bénéficiaire sur ces équipements et installations, qui doivent lui être remis en l'état sans qu'il y ait lieu à indemnité à ce titre, ni à passation d'un acte.

En cas de non-exécution des travaux de démolition, il peut y être pourvu d'office aux frais du bénéficiaire, après mise en demeure restée sans effet dans le délai qu'elle a fixé.

Le bénéficiaire demeure responsable des ouvrages et installations jusqu'à leur démolition complète ou leur remise à l'Etat.

Article 7 - Révocation de l'autorisation par l'Etat

L'autorisation peut être révoquée par l'Etat, sans indemnité, un mois après une mise en demeure par simple lettre recommandée restée sans effet notamment en cas de non respect des clauses et conditions de la présente autorisation.

Dans les cas susvisés, les dispositions de l'article « remise en état des lieux » s'appliquent.

La révocation est notifiée par lettre recommandée avec accusé de réception.

Article 8 - Résiliation de l'autorisation à l'initiative du bénéficiaire

L'autorisation peut être résiliée à la demande du bénéficiaire par lettre recommandée avec accusé de réception.

Cette résiliation produit les mêmes effets que ceux prévus à l'article « remise en état des lieux ».

Toutefois, si cette décision est prise en cours de réalisation des ouvrages, l'Etat peut imposer au bénéficiaire l'exécution de tous travaux nécessaires à la bonne tenue et à une utilisation rationnelle des ouvrages déjà réalisés.

Article 9 - Information de l'administration

Toute modification apportée, aux équipements et installations de la zone de mouillages, ou à la situation du bénéficiaire devra être signalée au service de l'Etat gestionnaire du domaine public maritime.

Article 10 - Règlement de police

Après consultation du bénéficiaire, un règlement de police de la zone de mouillages est établi conjointement par le préfet et le préfet maritime.

Il devra définir au sein de la zone de mouillages :

- les chenaux d'accès,
- les règles de navigation,
- les mesures à prendre pour le balisage,
- les prescriptions relatives à la conservation du domaine, la sécurité des personnes et des biens, la prévention et la lutte contre les accidents, les incendies et les pollutions de toute nature.

Article 11 - Rapports avec les usagers

Les rapports entre le bénéficiaire ou le gestionnaire de la zone de mouillages et les usagers sont régis par des contrats dont les conditions générales sont affichées, accompagnées des tarifs en vigueur, aux lieux où l'on accède normalement aux zones de mouillages et d'équipements légers.

Les droits réels ne sont pas applicables au domaine public maritime naturel.

Article 12 - Règlement d'exploitation

Le bénéficiaire ou le cas échéant le gestionnaire de la zone définit le règlement d'exploitation qui regroupe l'ensemble des consignes d'exploitation de la zone de mouillages s'appliquant aux usagers.

Ces consignes devront préciser les conditions d'utilisation des ouvrages et outillages, notamment en ce qui concerne les priorités d'amarrage et de mouillage en faveur de la navigation d'escale et de passage, la durée maximum de stationnement, les règles à observer par les navires durant leur séjour, les règles prises pour la lutte contre l'incendie ainsi que les mesures relatives à la conservation et la propreté du plan d'eau et la protection des navires et embarcations.

Au plus tard, un mois après la notification de l'arrêté de règlement de police, le bénéficiaire a l'obligation d'adresser ce règlement au service de l'Etat gestionnaire du domaine public maritime.

Le bénéficiaire le porte à la connaissance des usagers et du public par voie d'affiches apposées à proximité des ouvrages et outillages en des emplacements agréés par le service susvisé.

Le bénéficiaire a à sa charge les frais d'impression et de diffusion de ce règlement.

Article 13 - Conseil annuel des mouillages

Chaque année, un conseil des mouillages sera organisé par le bénéficiaire.

Le service gestionnaire du domaine public maritime y sera invité. Pourront y être associés les professionnels et organisations professionnelles.

Cette réunion annuelle aura pour objet de rendre compte de la gestion des mouillages sur le site. Un compte-rendu sera adressé au service gestionnaire du domaine public maritime ainsi qu'aux autres participants.

Article 14 - Redevance domaniale

Le bénéficiaire versera à la direction départementale des finances publiques du Morbihan – service comptabilité - une redevance annuelle de 53 584 € (cinquante trois mille cinq cent quatre vingt quatre euros), valeur au 1^{er} janvier 2012. Cette redevance sera indexée pour les années suivantes sur les variations de l'indice TP 02 du mois de mars de l'année.

La redevance entre en vigueur à compter du 1er janvier 2012 et est fixée comme suit :

Année 2012 : 788 unités x 68 € = 53 584 € réduit à un tiers soit 17 861 €

Année 2013 : 788 unités x 68 € = 53 584 € réduit à deux tiers soit 35 723 €

Année 2014 et suivantes : 788 unités x 68 € = 53 584 € tarif plein.

La redevance annuelle est exigible d'avance, pour la première fois, dans les 10 jours suivant la notification qui en est faite au bénéficiaire par la direction départementale des finances publiques du Morbihan.

En cas de retard dans le paiement d'un terme, la redevance portera intérêt au taux légal quelle que soit la cause du retard et sans qu'il soit besoin d'une mise en demeure.

Article 15 – Droits des tiers

Les droits des tiers sont et demeurent expressément réservés.

Article 16 – Recours contentieux

Le présent acte peut être contesté par le bénéficiaire ou toute personne ayant un intérêt à agir dans les deux mois qui suivent la date de sa notification ou de sa publication :


- par recours gracieux auprès du préfet ou par recours hiérarchique adressé aux ministres concernés. L'absence de réponse dans un délai de deux mois constitue une décision implicite de rejet susceptible d'être déférée au tribunal administratif dans les deux mois ;
- par recours contentieux devant le tribunal administratif de Rennes, conformément aux articles R421-1 et suivants du code de justice administrative.

Article 17 – Exécution

Le secrétaire général de la préfecture du Morbihan, le directeur départemental des territoires et de la mer du Morbihan, le directeur départemental des finances publiques du Morbihan – service France Domaine, le maire de Damgan sont chargés, chacun en ce qui le concerne, de l'exécution du présent arrêté qui fera l'objet d'une publication au recueil des actes administratifs de la préfecture du Finistère.

A Vannes, le ...~~5~~¹ JUIN 2012


Le préfet du Morbihan,
pour le préfet du Morbihan et par délégation,
le directeur des territoires et de la mer,



Philippe CHARRETTON


A Lorient, le ~~10~~⁸ JUIN 2012

Le préfet maritime de l'Atlantique,
pour le préfet maritime de l'Atlantique
et par délégation,
l'Administrateur en chef des Affaires maritimes,
délégué à la mer et au littoral,



Jean-Luc VEILLE

Le présent arrêté a été notifié le ...~~1~~¹³ JUIN 2012
La chef de l'unité Vannes littoral,



Pascale DURAND

Destinataires :

- mairie de Damgan(original)
- Direction départementale des finances publiques -- service France Domaine
- SHOM
- *Préfecture (R A A)*

